**Comune di Olevano Sul Tusciano**
Provincia di Salerno

# IL SISTEMA DELLE CONOSCENZE

| | | |
|---|---|---|
| 0<br>TAVOLA D2/1 | ANALISI URBANISTICA<br>CARTA DELL'USO DEL SUOLO URBANO | |
| 1:5000 | *Convenzione del 26.02.2014* | |


*Supporto tecnico-scientifico*
Dipartimento di Ingegneria Civile
Università degli studi di Salerno
Gruppo di ricerca in Tecnica e Pianificazione Urbanistica
*Responsabile scientifico* prof. ing. Roberto Gerundo
*Coordinatore tecnico* ing. Raffaella Petrone
*Responsabile operativo* ing. Gabriella Graziuso
*Borsista di ricerca* dott.ssa Ottavia Giacomaniello

*Responsabile unico del procedimento* ing. Alessia Ciancio

*Sindaco* dott. Michele Volzone


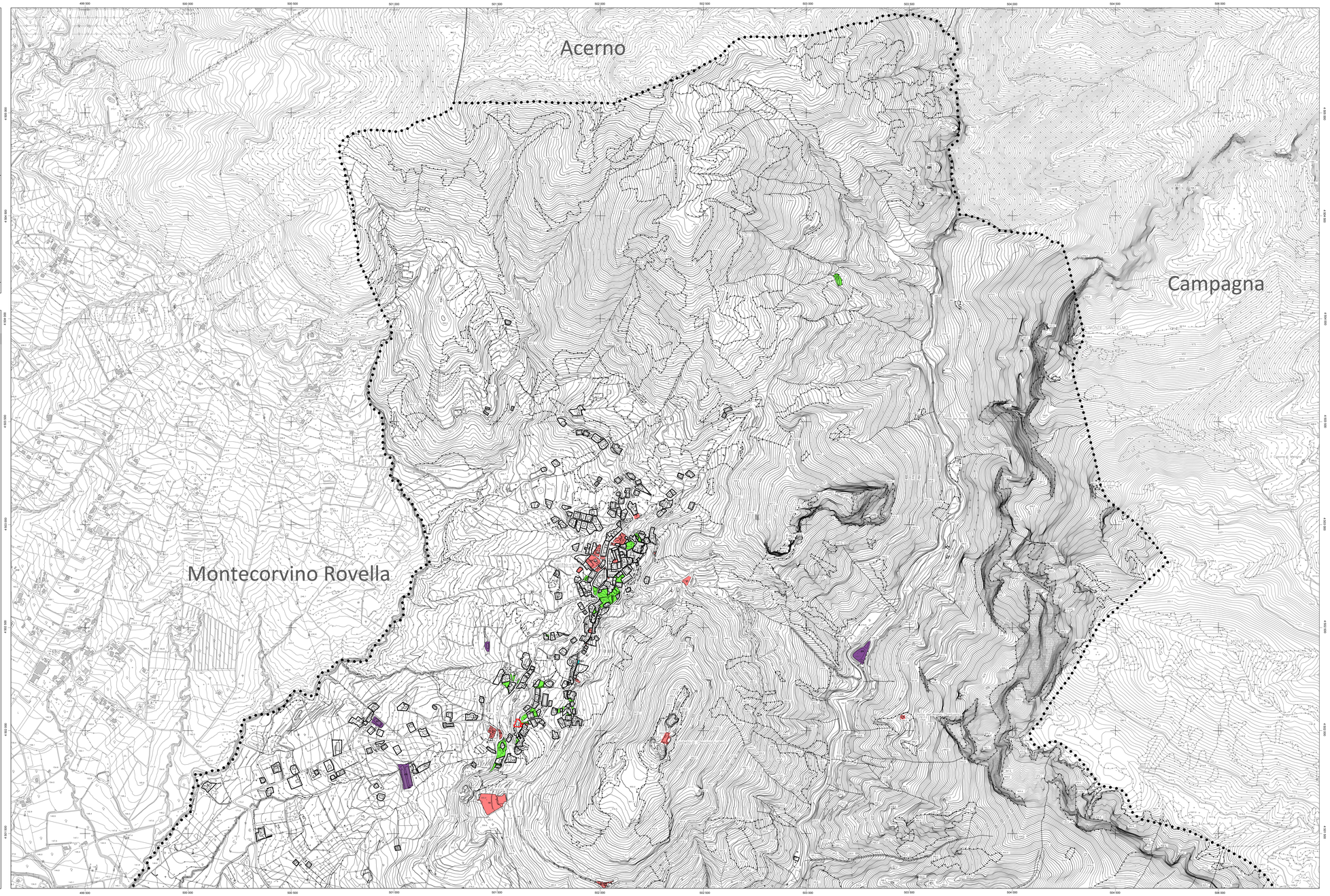


## legenda

limite comunale Olevano Sul Tusciano

comuni limitrofi

### Superfici fondiarie

Residenziale

Ruderi

Agricolo intercluso

Produttivo
- ind industriale
- com commerciale
- art artigianale
- ztc zootecnico
- azg azienda agricola generica
- dep depositi
- vn vivaio
- ear polo energie alternative e rinnovabili
- ps pesca sportiva

Turistico-Ricettivo
- r ristorante-pizzeria
- b&b bed and breakfast

Attrezzature e servizi

- istruzione
  - sm scuola materna
  - se scuola elementare
  - sme scuola media
- verde gioco e sport
  - vv giardino e/o arredo urbano
  - vg gioco e/o sport
- interesse comune e/o tecnologico
  - i1 municipio
  - i2 stazione di servizio
  - i3 cimitero
  - i4 depuratore
  - i5 centrale idroelettrica
  - i6 centro servizi
  - i7 castello
  - i8 associazione culturale
  - i9 pesca sportiva
- parcheggi
  - p parcheggi
- attrezzature religiose
  - re chiesa/oratorio/monumenti religiosi

# REGIONE CAMPANIA

CARTA TECNICA NUMERICA REGIONALE 2011

SETTORE POLITICA DEL TERRITORIO

SERVIZIO CARTOGRAFIA

scala 1:5000

DATI INFORMATIVI

RAPPRESENTAZIONE CARTOGRAFICA: UTM – WGS84
SISTEMA DI RIFERIMENTO: WGS84
DATUM: Sistema Geodetico Sistema Geografico Europeo Unificato
DATUM: Ellissoide WGS84
SISTEMA GEODETICO: ETRF 1989 – WGS 84
COORDINATE: Riferite a Greenwich
ALTIMETRIA: Riferita al livello medio del mare (Mareografo di Genova 1942)
Equidistanza: Curve di livello ordinarie 5 m (per le curve tratteggiate 2.5 m)

COSTANTI DI TRASFORMAZIONE

| DA | A | Δ E | Δ N |
|---|---|---|---|
| Gauss–Boaga (Roma 40) | UTM–E.D. 50 | –2 019 941 | 187 |
| Gauss–Boaga (Roma 40) | UTM–WGS 84 | –2 020 008 | –7 |
| UTM–WGS 84 | UTM–E.D. 50 | 67 | 194 |

TRASPORTI

Autostrada
Strada asfaltata, strada stabilizzata, pista
Strada non asfaltata
Percorso pedonale o ciclabile
Strada in costruzione
Sentiero facile
Trattura
Mulattiera
Mezzeria stradale e linea spartitraffico
Strada in galleria
Funivia, cabinovia
Seggiovia
Ferrovia a scartamento ordinario
Ferrovia a scartamento ridotto
Tranvia in sede propria o stradale
Ferrovia in costruzione
Ferrovia in disarmo
Ciglio massicciata
Tratto ferrovia in galleria
Imbocco gallerie stradale e ferroviaria
Passaggio a livello
Aeroporto, eliporto
Faro, fanale

COSTRUZIONI VARIE, IMPIANTI

Edificio generico
Edificio industriale
Edificio del terziario residenziale
Edificio agricolo, stalla, rovine diroccate
Edificio di culto, campanile
Cimitero
Capanna, tabernacolo
Torre, ciminiera
Monumento
Edificio in costruzione
Edificio diroccato
Cava
Cava sopterranea
Costruzione, demolizione precaria
Partico a galleria artificiale
Serra
Serbaia e paraliva
Barracca
Serbatoio, cisterna, silo di materiale solido e liquefatto
Campeggio
Rudiharo
Discarica
Stazione archeologica
Scavo
Spartiacque
Depositi
Nuraghe
Tholoide
Pozzo

SERVIZI

Elettrodotto, nel sito
Elettrodotto, nel sito
Elettrodotto o medio tensione, cavi pali
Cabina elettrica, trasformazione
Curva di livello
Oleodotto
Acquedotto sopraelevato,interrato
Metanodotto
Impianto eolico, fotovoltaico
Antenna per telecomunicazione
Depuratore
Discarica, sistemazione elettrica
Discarica di rifornimento e di servizio

OROGRAFIA

Curva di livello direttrice
Curva direttrice inserita
Curva di livello ordinaria
Curva ordinaria inserita
Curva di livello ausiliaria
Ciglio di frana
Grotta naturale
Grotta con accesso verticale, orizzontale
Erosione, pietraia
Sabbia, dune, deposito sabbioso
Roccia
Ciglio di area estrattiva, cava

VEGETAZIONE

Limite di coltura
Limite di taglioto
Limite di bosco
Filare di alberi
Filare di viti
Filare di olivi
Filare di agrumi
Filare di frutteto
Macchia, prato
Bosco fitto
Albero generico, vigneto
Uliveto, frutteto
Agrumeto, carice
Ceduo, abete
Faggio, pino
Cipresso, eucalipto
Leccio, quercia
Pioppo, castagno

IDROGRAFIA

Corso d'acqua > 5 m
Corso d'acqua < 5 m
Corso d'acqua < 5 m
Canaletta irrigua
Vasca o piscina, piscina
Abbeveratoio, fontana, sorgente
Palude
Briglia, pescaia, cascata
Presa
Condotta forzata
Condotta forzata sotterranea

CONFINI

Muro a secco
Muro diritorio
Muro di sostegno
Palizzata, cancellata, rete, filo spinato
Siepe
Limite comunale
Limite regionale

PUNTI TOPOGRAFICI

Vertice della rete IGM95
Vertice della rete regionale
Caposaldo di livellazione

**Comune di Olevano Sul Tusciano**
Provincia di Salerno

**IL SISTEMA DELLE CONOSCENZE**

| | | |
|---|---|---|
| D | ANALISI URBANISTICA | |
| TAVOLA D2/2 | CARTA DELL'USO DEL SUOLO URBANO | |
| 1:5000 | | |

*Supporto tecnico-scientifico*
Dipartimento di Ingegneria Civile
Università degli studi di Salerno
Gruppo di ricerca in Tecnica e Pianificazione Urbanistica
*Responsabile scientifico* prof. ing. Roberto Gerundo
*Coordinatore tecnico* ing. Raffaella Petrone
*Responsabile operativo* ing. Gabriella Graziuso
*Borsista di ricerca* dott.ssa Ottavia Giacomaniello

*Responsabile unico del procedimento* ing. Alessia Ciancio

*Sindaco* dott. Michele Volzone

*Convenzione del 26.02.2014*

## legenda

limite comunale Olevano Sul Tusciano

comuni limitrofi

**Superfici fondiarie**

Residenziale

Ruderi

Agricolo interciuso

Produttivo
- ind industriale
- com commerciale
- art artigianale
- ztc zootecnico
- azg azienda agricola generica
- dep depositi
- vn vivaio
- ear polo energie alternative e rinnovabili
- ps pesca sportiva

Turistico-Ricettivo
- r ristorante-pizzeria
- b&b bed and breakfast

Attrezzature e servizi

- istruzione
  - sm scuola materna
  - se scuola elementare
  - sme scuola media
- verde gioco e sport
  - vv giardino e/o arredo urbano
  - vg gioco e/o sport
- interesse comune e/o tecnologico
  - i1 municipio
  - i2 stazione di servizio
  - i3 cimitero
  - i4 depuratore
  - i5 centrale idroelettrica
  - i6 centro servizi
  - i7 castello
  - i8 associazione culturale
  - i9 pesca sportiva
- parcheggi
  - p parcheggi
- attrezzature religiose
  - re chiesa/oratorio/monumenti religiosi

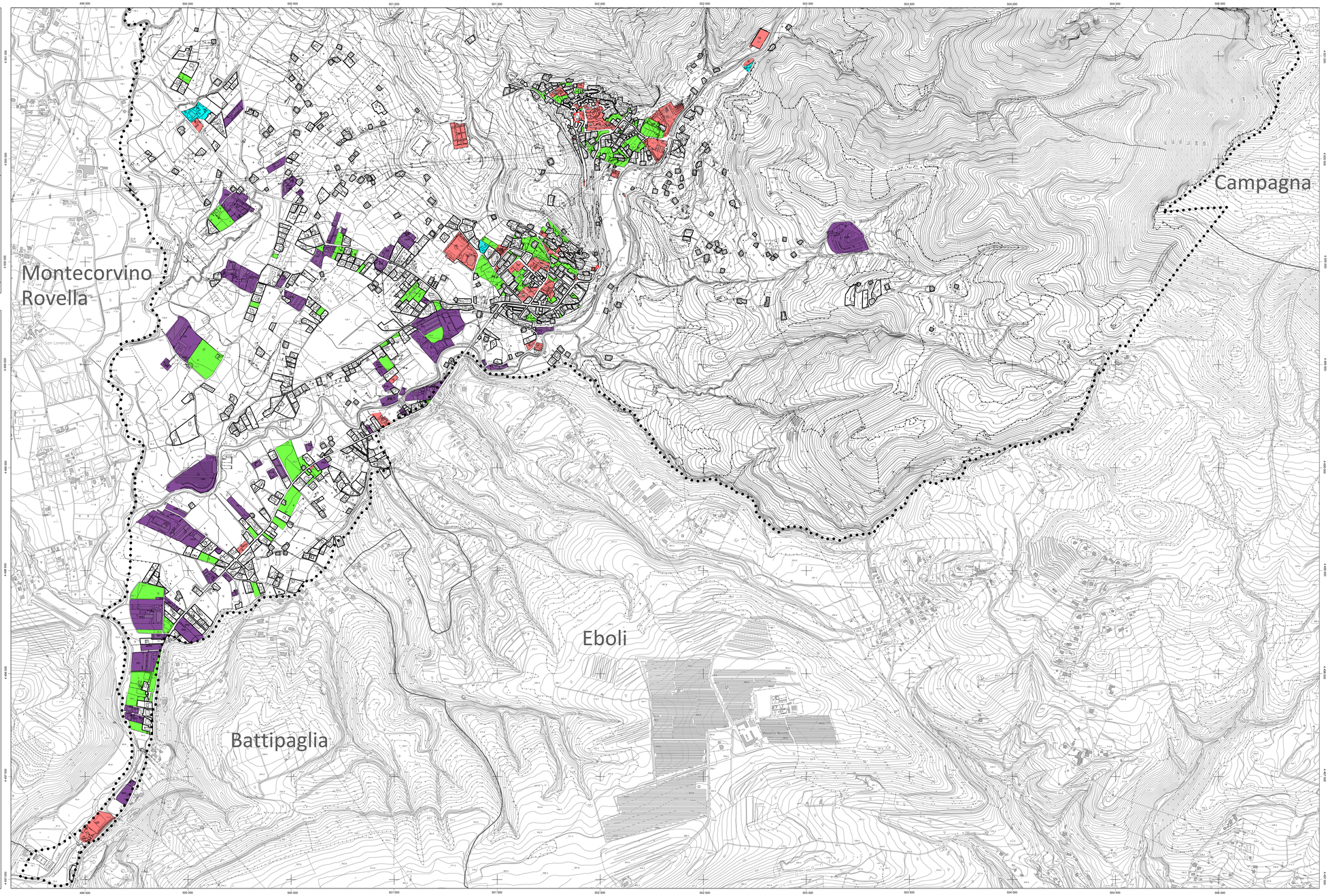


# REGIONE CAMPANIA

CARTA TECNICA NUMERICA REGIONALE 2011

SETTORE POLITICA DEL TERRITORIO

SERVIZIO CARTOGRAFIA

scala 1:5000

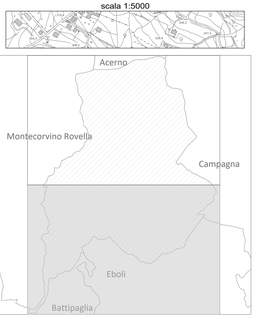


DATI INFORMATIVI

RAPPRESENTAZIONE CARTOGRAFICA: UTM - WGS84
SISTEMA DI RIFERIMENTO: WGS84
DATUM: Sistema Geodetico Nazionale / Sistema Geografico Europeo Unificato
DATUM: Ellissoide WGS84
SISTEMA GEODETICO: ETRF 1989 - WGS 84
LONGITUDINE: Riferita al Greenwich
ALTIMETRIA: Riferita al livello medio del mare (Mareografo di Genova 1942)
Equidistanza: Curve di livello ordinarie 5 m (per le curve traffeggiate 2.5 m)

COSTANTI DI TRASFORMAZIONE

| DA | A | Δ E | Δ N |
|---|---|---|---|
| Gauss-Boaga (Roma 40) | UTM-E.D. 50 | -2 019 941 | 187 |
| Gauss-Boaga (Roma 40) | UTM-WGS 84 | -2 020 008 | 7 |
| UTM-WGS 84 | UTM-E.D. 50 | 67 | 194 |

TRASPORTI

Autostrada
Strada asfaltata, strada diammatica, pista
Strada non asfaltata
Percorso pedonale o ciclabile
Strada in costruzione
Sentiero facile
Trattura
Mulattiera
Mezzeria stradale e linea spartitraffico
Strada in galleria
Funivia, cabinovia
Seggiovia
Ferrovia a scartamento ordinario
Ferrovia a scartamento ridotto
Tranvia in sede propria o stradale
Ferrovia in costruzione
Ferrovia in disarmo
Ciglio massicciata
Tratto ferrovia in galleria
Imbocco galleria stradale e ferroviaria
Passaggio a livello
Aeroporto, eliporto
Faro, fanale

COSTRUZIONI VARIE, IMPIANTI

Edificio generico
Edificio industriale
Edificio del terziario (ospedale)
Edificio agricolo, stalla, rovine diroccate
Edificio di culto, campanile
Cimitero
Capanna, rubamacchi
Torre, ciminiera
Monumento
Edificio in costruzione
Edificio diroccato (rovine)
Cava sopterranea
Costruzione, strutture precarie
Partico a galleria (corso edilizio)
Serra
Tettoia e pensilina
Barocco
Serbatoio, cisterna, silo (quotato, isolato e rappresentativo)
Campeggio
Rudiferro
Discarica
Stabilimento
Area archeologica
Scavo
Spartiacque
Depositi
Nuraghe
Tholoide
SERVIZI
Elettrodotto ad alta tensione, con pali
Elettrodotto a media tensione, con pali
Cabina elettrica, trasformazione
Gasdotto
Acquedotto sopraelevato, interrato
Metanodotto
Impianto eolico, fotovoltaico
Antenna per telecomunicazione
Depuratore
Discarica, sistemazione elettrica
Discarica di rifornimento e di servizio
IDROGRAFIA
Curva di livello direttrice
Curva direttrice incerta
Curva di livello ordinaria
Curva ordinaria incerta
Curva di livello ausiliaria
Ciglio di frana
Ingresso naturale
Grotta
Grotta con accesso verticale, orizzontale
Erosione, pietraia
Sabbia, dune, deposito sabbioso
Recinto
Ciglio di area estrattiva, cava
VEGETAZIONE
Limite di coltura
Limite di taglioto
Limite di bosco
Filare di alberi
Filare di viti
Filare di olivi
Filare di agrumi
Filare di frutteto
Macchia, prato
Bosco fitto
Albero generico, vigneto
Uliveto, frutteto
Agrumeto, carice
Cedua, abete
Faggio, pino
Cipresso, eucalipto
Leccio, quercia
Pioppo, castagno
IDROGRAFIA
Corso d'acqua > 5 m
Corso d'acqua < 5 m
Corso d'acqua < 5 m
Canaletta irrigua
Vasca o piscina, pozzo
Abbeveratoio, fontana, sorgente
Palude
Briglia, pescaia, cascata
Presa
Condotta forzata
Condotta forzata sotterranea
CONFINI
Muro a secco
Muro divisorio
Muro di sostegno
Palizzata, cancellata, rete, filo spinato
Siepe
Limite comunale
Limite regionale
PUNTI TOPOGRAFICI
Vertice della rete IGM95
Vertice della rete regionale
Capisaldo di livellazione